





Couverture territoriale du Programme d'acquisition de connaissances sur les eaux souterraines (PACES) dans la région de l'Outaouais

-  Projet PACES 2
-  MRC
-  Bassin versant
-  Rivière des Outaouais

Métadonnées

Système de référence Géodésique : NAD 83 ellipsoïde GRS80
 Projection cartographique : Conforme conique de Lambert

Sources

Données	Organisme
Base générale et administrative du Québec (BGAQ), à l'échelle de 1/2 000 000	Ministère des Ressources naturelles
Couverture territoriale du Programme d'acquisition de connaissances sur les eaux souterraines (PACES)	Ministère du Développement durable, de l'Environnement, de la Faune et des Parcs Groupe de recherche interuniversitaire sur les eaux souterraines (GRIES)

Réalisation

Direction générale des politiques de l'eau. Direction de l'aménagement et des eaux souterraines
 © Gouvernement du Québec, février 2015

