






# Couverture territoriale du Programme d'acquisition de connaissances sur les eaux souterraines (PACES) dans la région de l'Abitibi-Témiscamingue (partie 2)

-  Projet PACES 3
-  MRC

- Bassin versant
- 1  Rivière Harricana
  - 2  River Moose
  - 3  Rivière des Outaouais

## Métadonnées

Système de référence Géodésique	NAD 83 ellipsoïde GRS80
Projection cartographique	Conforme conique de Lambert

## Sources

Données	Organisme
Base générale et administrative du Québec (BGAQ), à l'échelle de 1/2 000 000	Ministère des Ressources naturelles
Couverture territoriale du Programme d'acquisition de connaissances sur les eaux souterraines (PACES)	Ministère du Développement durable, de l'Environnement, de la Faune et des Parcs Groupe de recherche interuniversitaire sur les eaux souterraines (GRIES)

## Réalisation

Direction générale des politiques de l'eau. Direction de l'aménagement et des eaux souterraines  
© Gouvernement du Québec, février 2015

